

Corso di Geografia Fisica per SAGE (Prof. M. Schiattarella)

DISPENSA 2 – BIOMI/2

Si riportano di seguito le carte di distribuzione a scala mondiale dei differenti biomi.

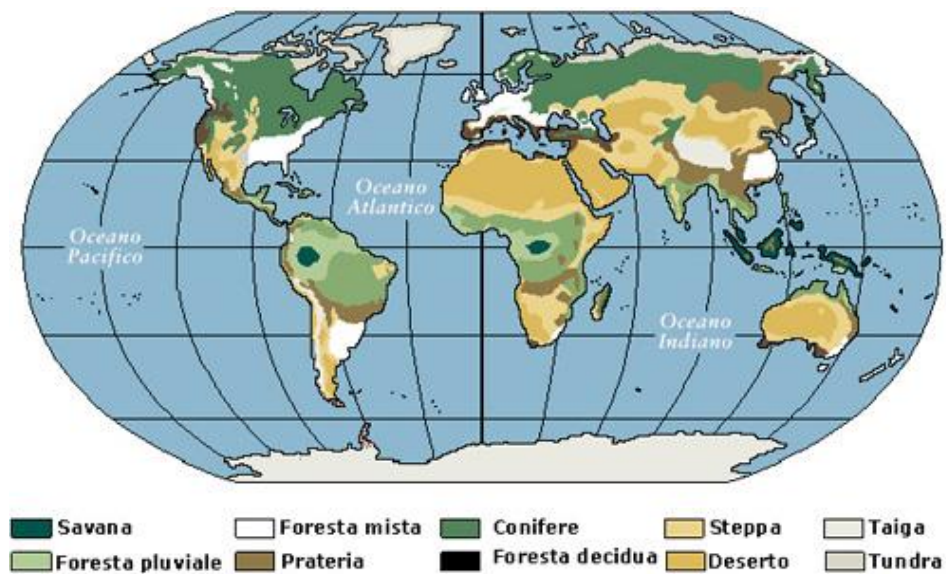


Fig. 1 - Schema generale della distribuzione mondiale dei biomi.

La distribuzione degli otto maggiori biomi terrestri:

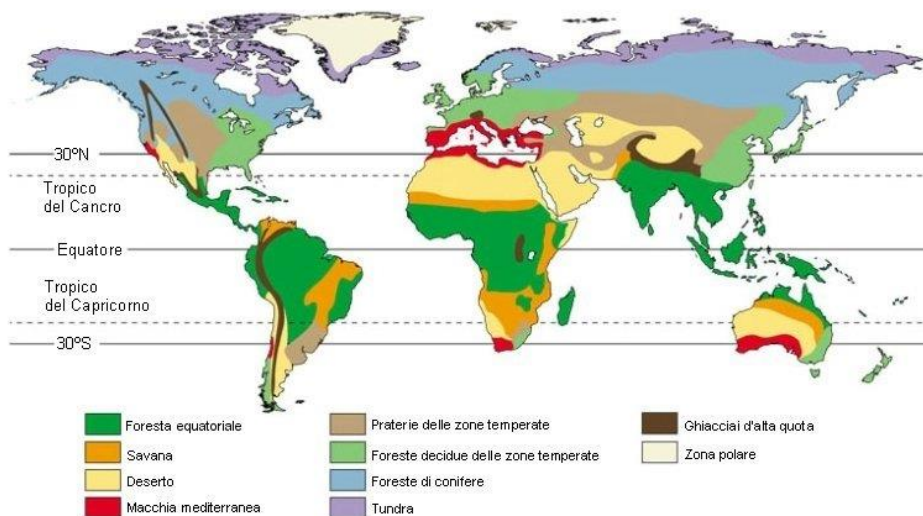


Figura 26.8

Fig. 2 - Distribuzione dei principali biomi in funzione della latitudine e altitudine.

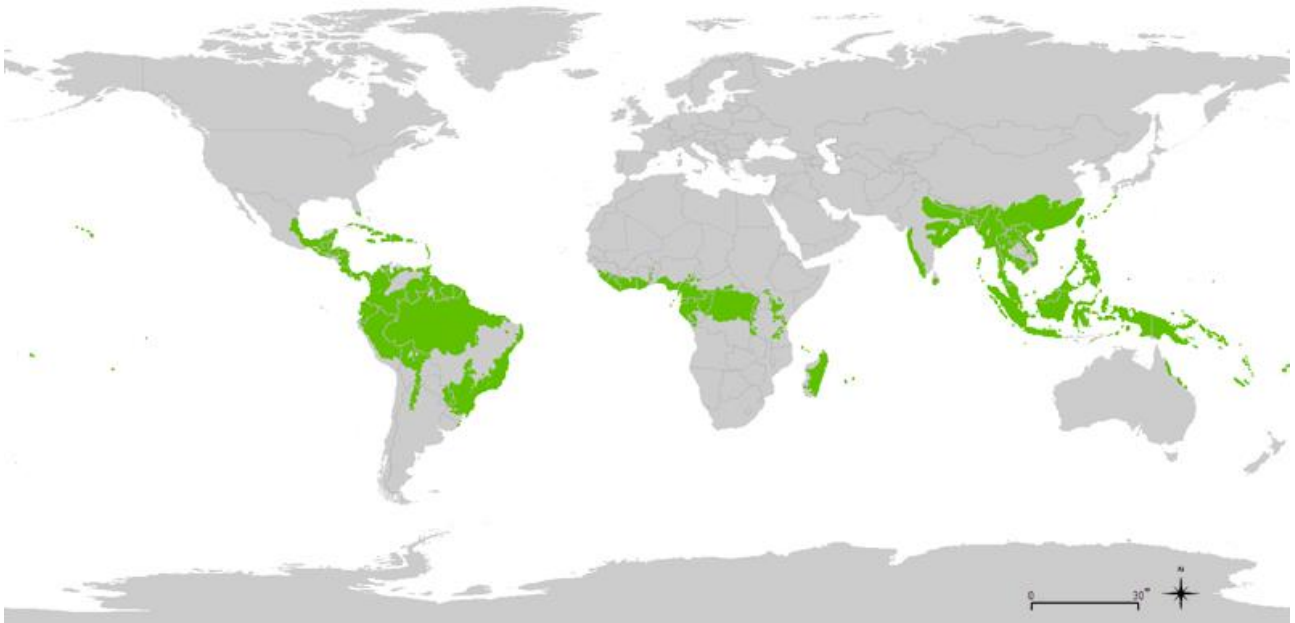


Fig. 3 - Distribuzione delle **foreste pluviali tropicali**.

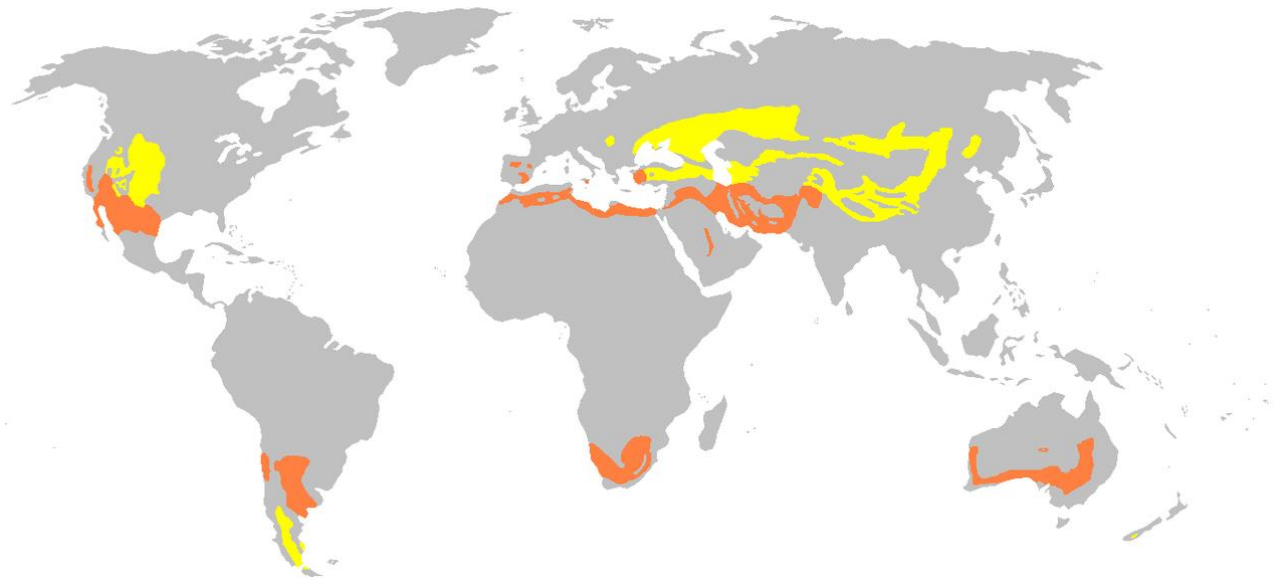


Fig. 4 - Distribuzione delle **steppe**. In giallo le steppe continentali, in arancione quelle subtropicali.

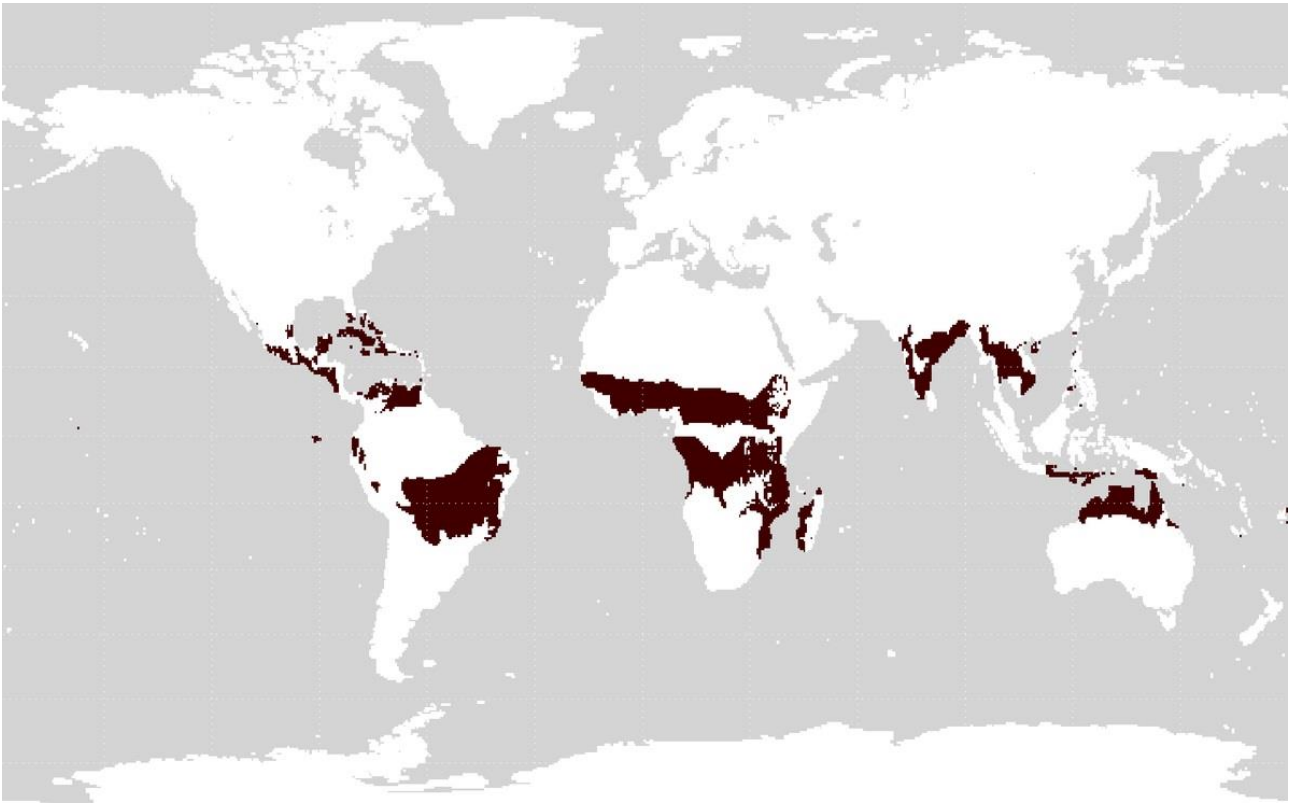


Fig. 5 - Distribuzione delle **savane**.



Fig. 6 - Distribuzione delle **praterie, savane e macchie temperate**.

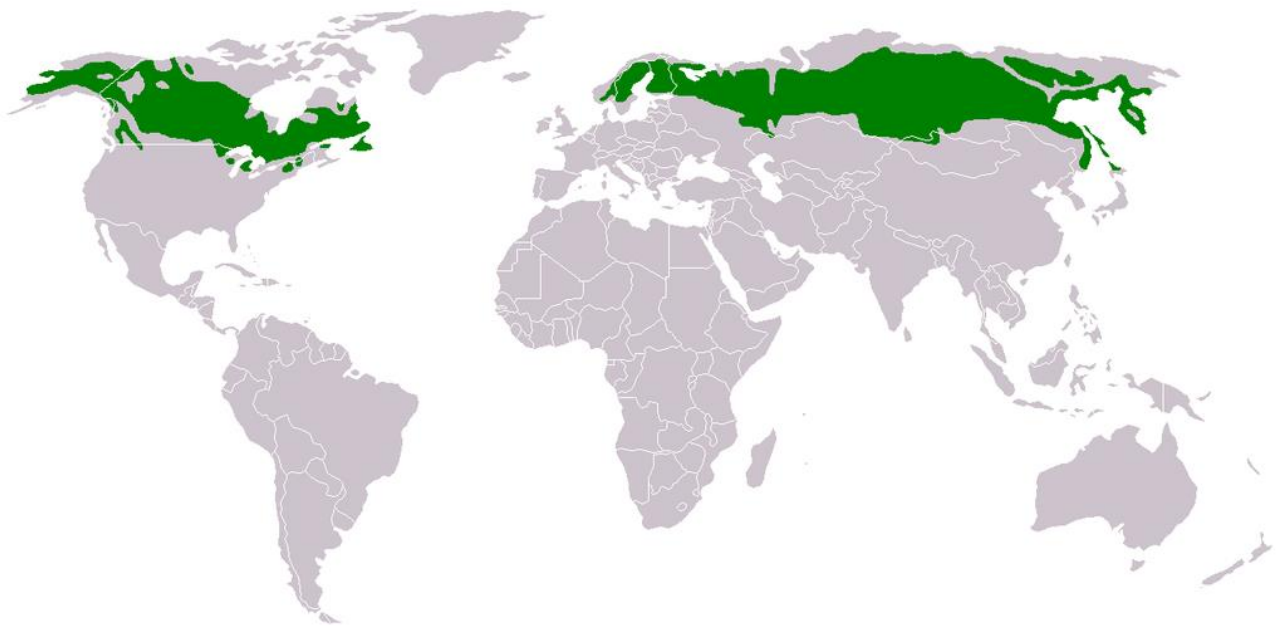


Fig. 7 - Distribuzione delle foreste di tipo **taiga**.

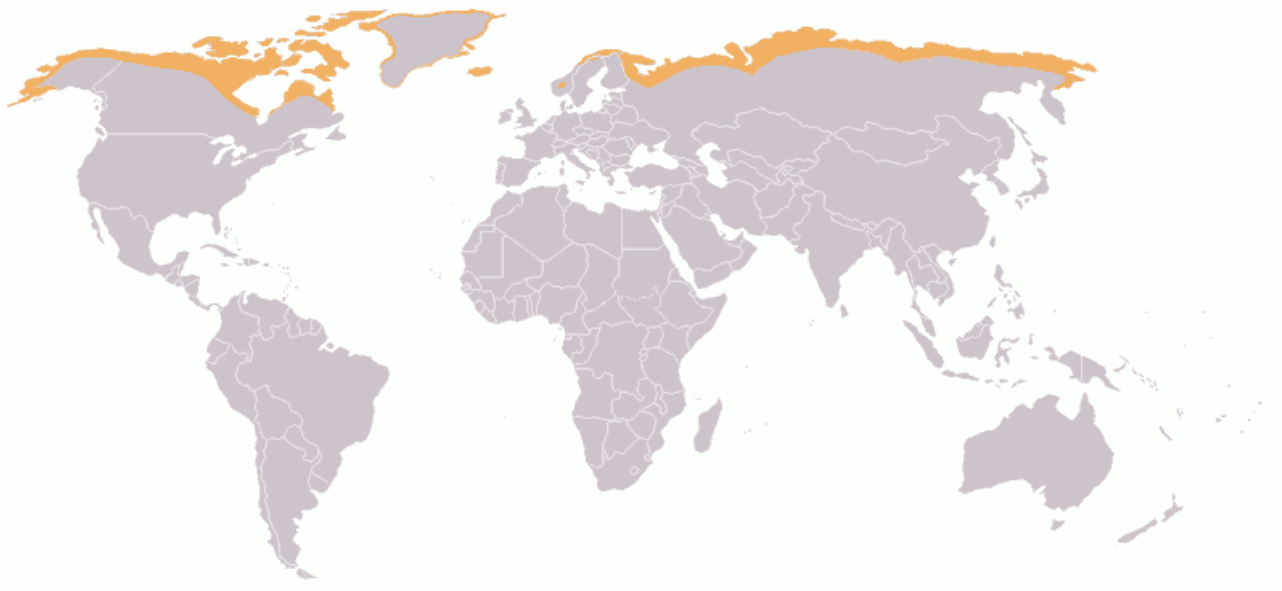


Fig. 8 - Distribuzione della **tundra**.